



Spolufinancováno Nástrojem Evropské unie pro propojení Evropy

Za obsah této projektové dokumentace odpovídá pouze její zpracovatel. Evropská unie nenese odpovědnost za jakékoli využití informací v ní obsažených.


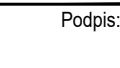
ČISTOPIS 04/2020



Změna:	Název změny:	Datum:	Provedl:	Podpis:



Investor, objednatel:	 SPRÁVA ŽELEZNIC	Kontaktní adresa:
	Dlážděná 1003/7 110 00 Praha 1 - Nové Město	kontaktní adresa: Správa železnic, státní organizace Stavební správa západ Sokolovská 278/1955, 190 00 Praha 9

Zhotovitel části dokumentace:	 signal PROJEKT	Signal Projekt s.r.o. Vídeňská 55, BRNO, 639 00 tel.: 543 233 962
-------------------------------	--	--

METROPROJEKT Praha a.s. Argentinská 1621/36, 170 00 Praha 7 generální ředitel: Ing. David Krása tel.: +420 296 154 105 www.metroprojekt.cz info@metroprojekt.cz	 METROPROJEKT	Souprava číslo:
---	---	-----------------

HIP: David Benda tel.: +420 296 154 333 Specialista profese: Ing. Petr Poupa Stupeň: Projekt (DSP)	Podpis:  Podpis: 	Název a účel díla: Optimalizace traťového úseku Čelákovice (mimo) - Mstětice (včetně)
--	--	---

Zpracovatelský útvar: Signal Projekt s.r.o. tel.: 543 214 868 Vedoucí útvaru: Bc. Jaroslav Machain Odpovědný projektant: Bc. Jakub Kalina	Podpis:  Podpis: 	Název části díla: TECHNOLOGICKÁ ČÁST ŽELEZNIČNÍ SDĚLOVACÍ ZAŘÍZENÍ Informační zařízení	D D.2 D.2.3
---	--	--	----------------------------

Vypracoval: Bc. Jakub Kalina Kontrola: Bc. Jaroslav Machain Skart. znak:	Podpis:  Podpis:  Datum: 03/2018	Název přílohy: PS 05-02-21 žst. Mstětice, kamerový systém Lomové body	Složka: D.2.3.1 Číslo příl.: 007
Počet formátů:	Měřítka: —	IČD:	17 7192 402 03 01 00

Optimalizace traťového úseku Čelákovice (mimo) - Mstětice (včetně)				
PS 05-02-21 žst. Mstětice, kamerový systém				
Seznam souřadnic vytyčovaných bodů				
Souřadnicový systém S-JTSK			Výškový systém Bpv	
Číslo bodu	X	Y	Z	popis (poznámka)
1	722955.2711	1040184.6948		Lom trasy
2	722956.1100	1040182.6981		Lom trasy
3	722951.5282	1040201.0776		kamera
4	722953.1187	1040197.2625		kamera
5	722958.9544	1040186.2270		Lom trasy
6	722953.5451	1040183.9756		Lom trasy
7	722954.2721	1040197.7319		Lom trasy
8	722953.0612	1040197.1852		Lom trasy
9	723137.0875	1040274.1951		Lom trasy
10	723044.0839	1040237.6815		Lom trasy
11	723044.0787	1040237.6840		Lom trasy
12	722955.0847	1040200.5702		Lom trasy
13	722955.2767	1040184.6963		Lom trasy
14	722954.2724	1040197.7318		Lom trasy
15	722932.3564	1040170.1152		Lom trasy
16	723137.0880	1040274.1953		kamera
17	723135.6278	1040277.7089		kamera
18	723045.1773	1040235.1042		kamera
19	723043.2526	1040239.7353		kamera
20	722931.6719	1040171.7599		Lom trasy
21	722932.2913	1040174.3594		Lom trasy
22	722931.3128	1040176.6059		Lom trasy
23	722930.5210	1040176.3269		Lom trasy
24	722921.3319	1040172.5025		Lom trasy
25	722907.9572	1040166.9360		kamera
26	722892.9178	1040202.9941		kamera
27	723018.8071	1040209.7317		Lom trasy
28	723019.6817	1040210.4854		Lom trasy
29	722954.4141	1040184.3373		Lom trasy
30	722953.5450	1040183.9756		Lom trasy
31	722931.6416	1040169.6336		Lom trasy
32	722899.0774	1040156.0786		Lom trasy
33	722897.5273	1040156.7190		Lom trasy
34	722896.3225	1040159.6139		Lom trasy
35	722894.7731	1040160.2526		Lom trasy
36	722874.1490	1040151.6690		Lom trasy
37	722873.2034	1040149.3754		Lom trasy
38	722877.5428	1040138.9210		Lom trasy
39	722876.5915	1040136.6133		Lom trasy
40	722847.4811	1040126.9864		Lom trasy
41	722826.1542	1040118.1350		Lom trasy
42	722790.1958	1040102.9737		Lom trasy
43	722761.6061	1040090.5037		Lom trasy
44	722742.2508	1040081.5218		Lom trasy
45	722731.5926	1040076.4973		Lom trasy
46	722716.5025	1040068.8307		Lom trasy
47	722705.7650	1040063.3725		Lom trasy
48	722695.5269	1040057.7298		Lom trasy
49	722694.1306	1040056.9601		Lom trasy

PS 05-02-21 žst. Mstětice, kamerový systém

Seznam souřadnic vytyčovaných bodů

Souřadnicový systém S-JTSK

Výškový systém Bpv

[illegible]